














POLÁNY TELEPÜLÉSRENDEZÉSI TERVE

KÜLTERÜLETI SZABÁLYOZÁSI TERV



M = 1:10 000

JELMAGYARÁZAT:

MEGLÉVŐ:	TERVEZETT:	
		IGAZGATÁSI TERÜLET HATÁRA:
		BEÉPÍTÉSRE SZÁNT TERÜLET HATÁRA:
		MEGSZÚNÓ BELTERÜLETI HATÁR:
		SZABÁLYOZÁSI VONAL:
		TERÜLETFELHASZNÁLÁSI EGYSÉG HATÁRA:
		ÖVEZETI HATÁR:

BEÉPÍTÉSRE SZÁNT TERÜLET:

 KERESKEDELMI SZOLGÁLTATÓ TERÜLET

ÉPÍTÉSI ÖVEZETI ELŐÍRÁS:

KG	SZ	40		Ép. övezet jele:	beépítési mód	beépítési %
	6,0	5000			ép. magasság	telek terület
SZ				SZABADON ÁLLÓ		


BEÉPÍTÉSRE NEM SZÁNT TERÜLET:

The diagram illustrates a farm layout with various zones and their corresponding symbols. The zones are arranged in a grid-like fashion, with some zones having multiple symbols or additional text.

- KÖZLEKEDÉSI ÉS KÖZMŰ TERÜLET** (Traffic and Utility Area): Represented by a red circle with a white 'K' inside a square.
- ERDŐTERÜLET (védelmi)** (Forest Area (protection)): Represented by a green circle with a white 'E_v' inside a square.
- ERDŐTERÜLET (gazdasági)** (Forest Area (economic)): Represented by a green circle with a white 'E_g' inside a square.
- MEZŐGAZDASÁGI TERÜLET (szántó)** (Agricultural Area (arable land)): Represented by a red circle with a white 'M_{sz}' inside a square.
- MEZŐGAZDASÁGI TERÜLET (gyep, legelő, rét)** (Agricultural Area (pasture, meadow, hay)): Represented by a red circle with a white 'M_{gy}' inside a square.
- MEZŐGAZDASÁGI TERÜLET (kert, szőlő, gyümölcsös)** (Agricultural Area (garden, vineyard, fruit orchard)): Represented by a red circle with a white 'M_k' inside a square.
- MEZŐGAZDASÁGI TERÜLET (nádás)** (Agricultural Area (marsh)): Represented by a red circle with a white 'M_n' inside a square.
- EGYÉB TERÜLET (folyó és állóvizek medre és partja)** (Other Area (river and standing water bed and bank)): Represented by a blue circle with a white 'V_t' inside a square.
- VILLAMOS GERINHÁLÓZAT (20kV)** (Electrical Grid (20kV)): Represented by a black circle with a white 'E' inside a square.
- MEGSZÜNTETENDŐ DÖGKÚT** (To be Abandoned Well): Represented by a red circle with a white 'X' inside a square.
- TÉRSÉGI KERÉKPÁRÚT:** (Regional Bicycle Path): Represented by a red circle with a white 'X' inside a square.
- TÉRSÉGI LOVAS TÚRISTAÚT:** (Regional Equestrian Path): Represented by a red circle with a white 'X' inside a square.

Megvizsgáltuk és műszaki szempontból átvethetőnek találtuk.
Somogy megyei Földhivatal
Kaposvár, 1976. december 13.

**SOMOGYGESZTI
ALSÓBOGÁT
DESEDA TÓ
KAPOSVÁR**

MUNKA MEGNEVEZÉSE:			
POLÁNY TELEPÜLÉSTERVEZÉSI TERVE			
MEGREJELŐ:			
POLÁNY KÖZSÉG ÖNKORMÁNYZATA			
RAJZ MEGNEVEZÉSE:		RAJZSZÁM:	
KÜLTÉRÜLET SZABÁLYOZÁSI TERV M = 1:10000		SZ-2	
ÉPÍTÉSZETI TERVEZÉS:			
 ÉPÍTÉSIRODA KAPOSVÁR, DÖZSZA GY. U. 21. TEL/FAX: 82 / 427-043			
VEZETŐ TERVEZŐ:		ÉPÍTÉSZ MUNKATÁRS:	
LŐRINCZ FERENC TTI 14-0078/2001 MÉK 14-0076		VADÁSZ RUDOLF	
KÖZLEKEDÉSTERVEZŐ:			
ENDRÉDI JÁNOS SZVM/14-0019 VK4/A/1-4-0019 ÚTTERV KKT. 7400 KAPOSVÁR, KANIZSAI U. TEL.:82/315-881			
KOZMUTERVEZŐ:		JELŐSZÁM:	
BÉKEFI MIKLÓS OKL. VILAMOS MÉRNÖK V1/14-0041 7400 KAPOSVÁR ADY E. U. 12-14. TEL.:82/311-420		10 - 534/ 2000	
MOLNÁR FERENC OKL. GÉPÉSZ MÉRNÖK G1 T/14-0008 7400 KAPOSVÁR, KISKÖZI U.39. TEL.:06 20 967 30 95		DÁTUM:	
		2002. MÁJUS 03	